ダム全体平面図

S=1/500

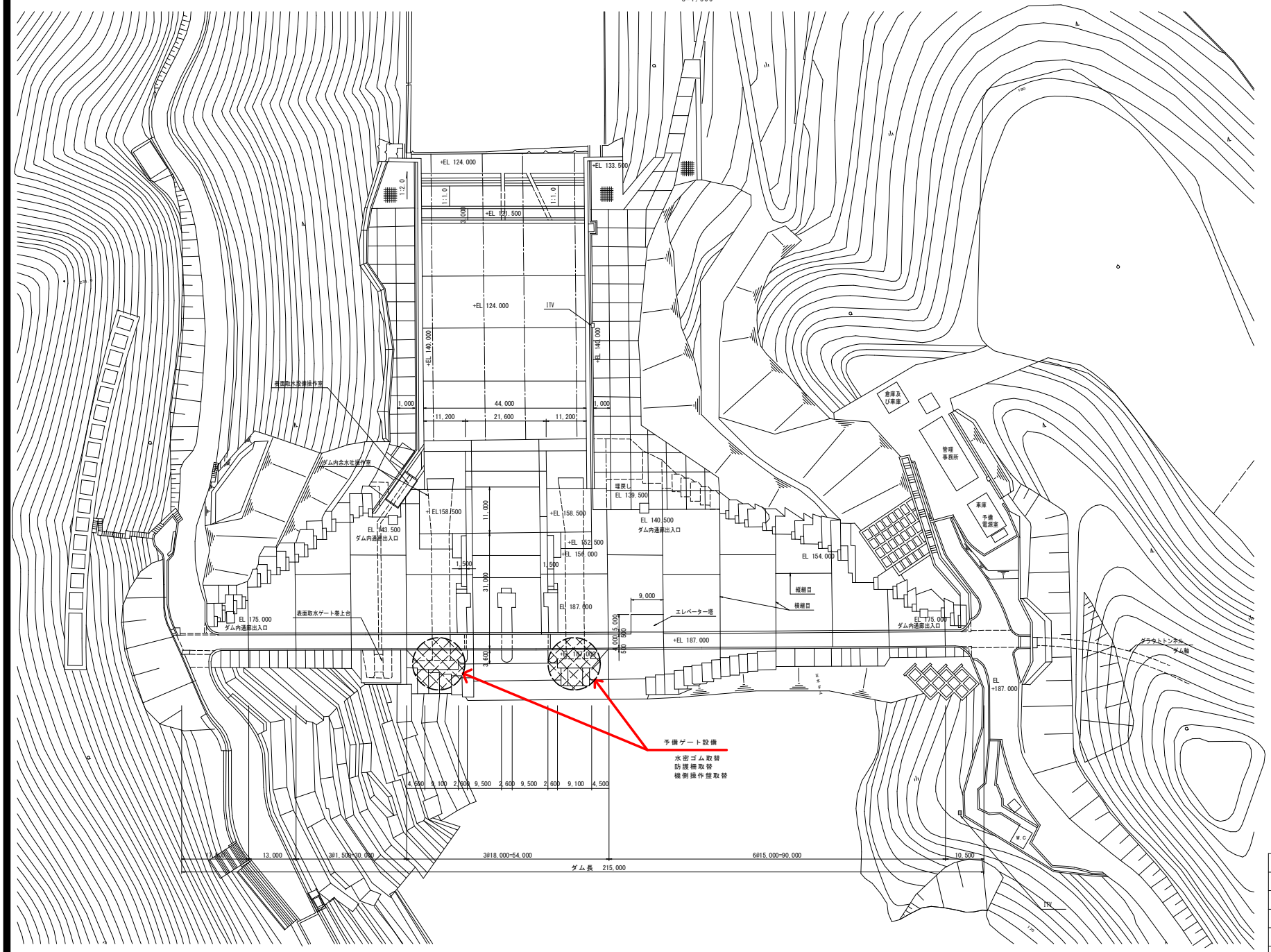

工事名	R4徳土 正木ダム 上勝・正木 予備ゲート設備改良工事（担い手確保型）		
路線名等	正木ダム		
工事箇所	勝浦郡上勝町正木		
図面名	ダム全体平面図		
縮尺	1/500	図面番号	1
会社名			
事業者名	徳島県東部県土整備局(徳島)		

機側操作盤　更新

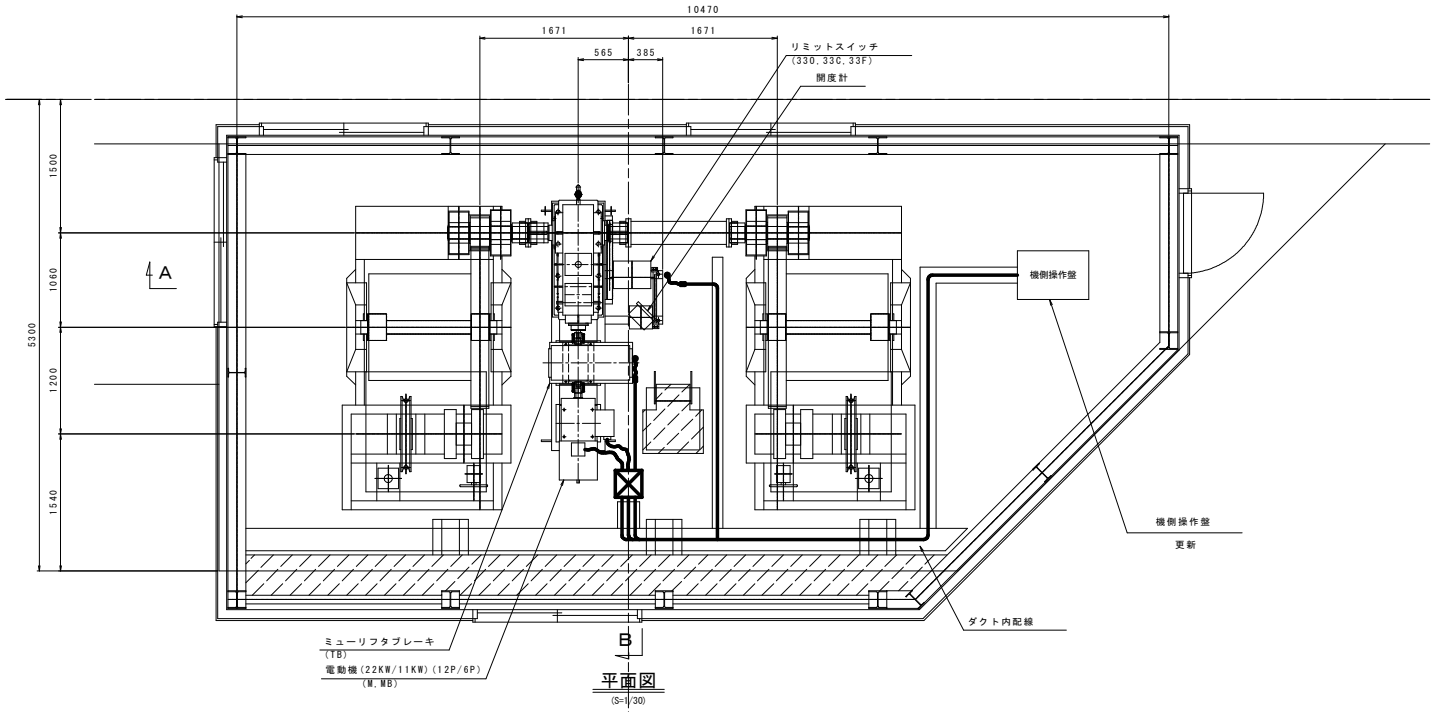

平面図
(S=1/30)

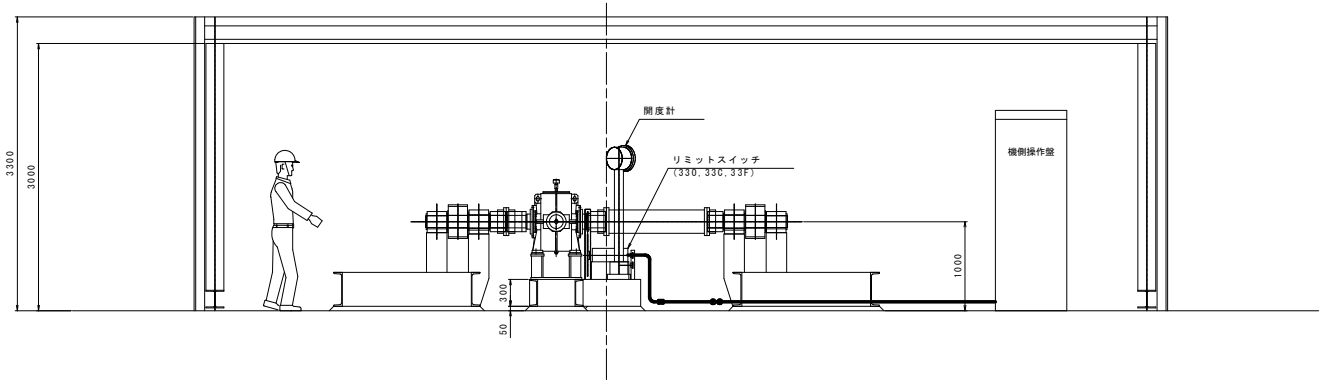

A－
(S=1/30)

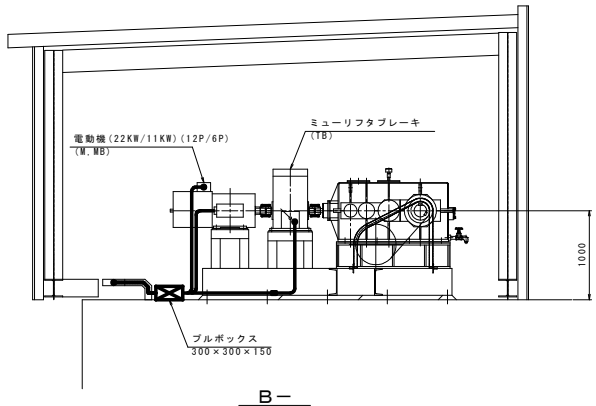

B－
(S=1/30)

注記

1. 本図は２号ゲート側を示す。１号ゲート側はスラブ形状・建屋が本図と対称になります。
2. 本図は既存完成図書をもとに作成したのでルート及びケーブルサイズ等については現状を確認のこと。

工事名	R４徳土　正木ダム　上勝・正木 予備ゲート設備改良工事（担い手確保型）		
路線名等	正木ダム		
工事箇所	勝浦郡上勝町正木		
図面名	予備ゲート室　全体図		
縮尺	－	図面番号	2
会社名			
事業者名	徳島県東部県土整備局(徳島)		

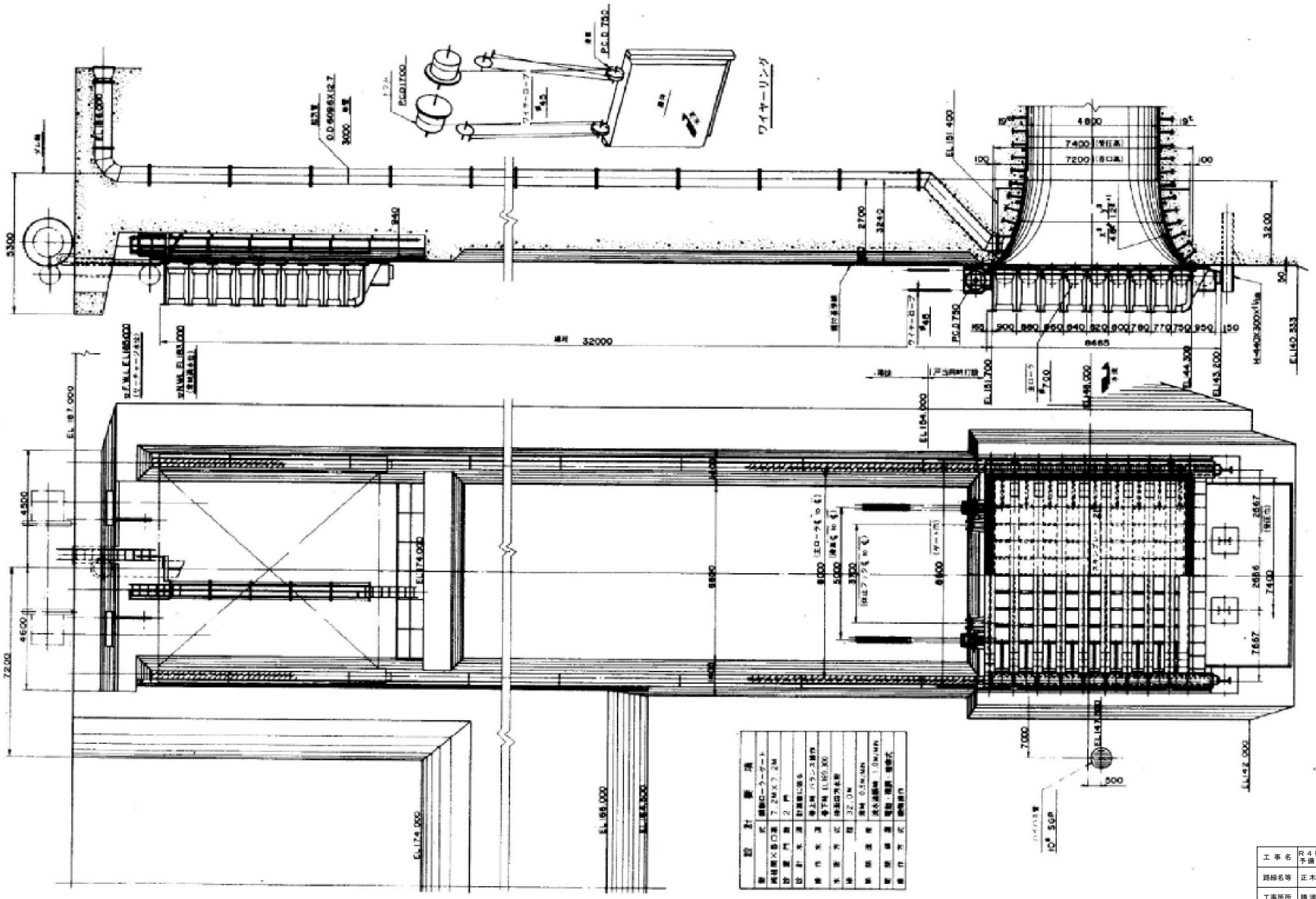

工事名	R４徳土 正木ダム 上勝・正木 予備ゲート設備改良工事（担い手確保型）		
路線名等	正木ダム		
工事箇所	勝浦郡上勝町 正木		
図面名	予備ゲート 全体図（1）		
縮尺	―	図面番号	3
会社名			
事業者名	徳島県東部県土整備局(徳島)		

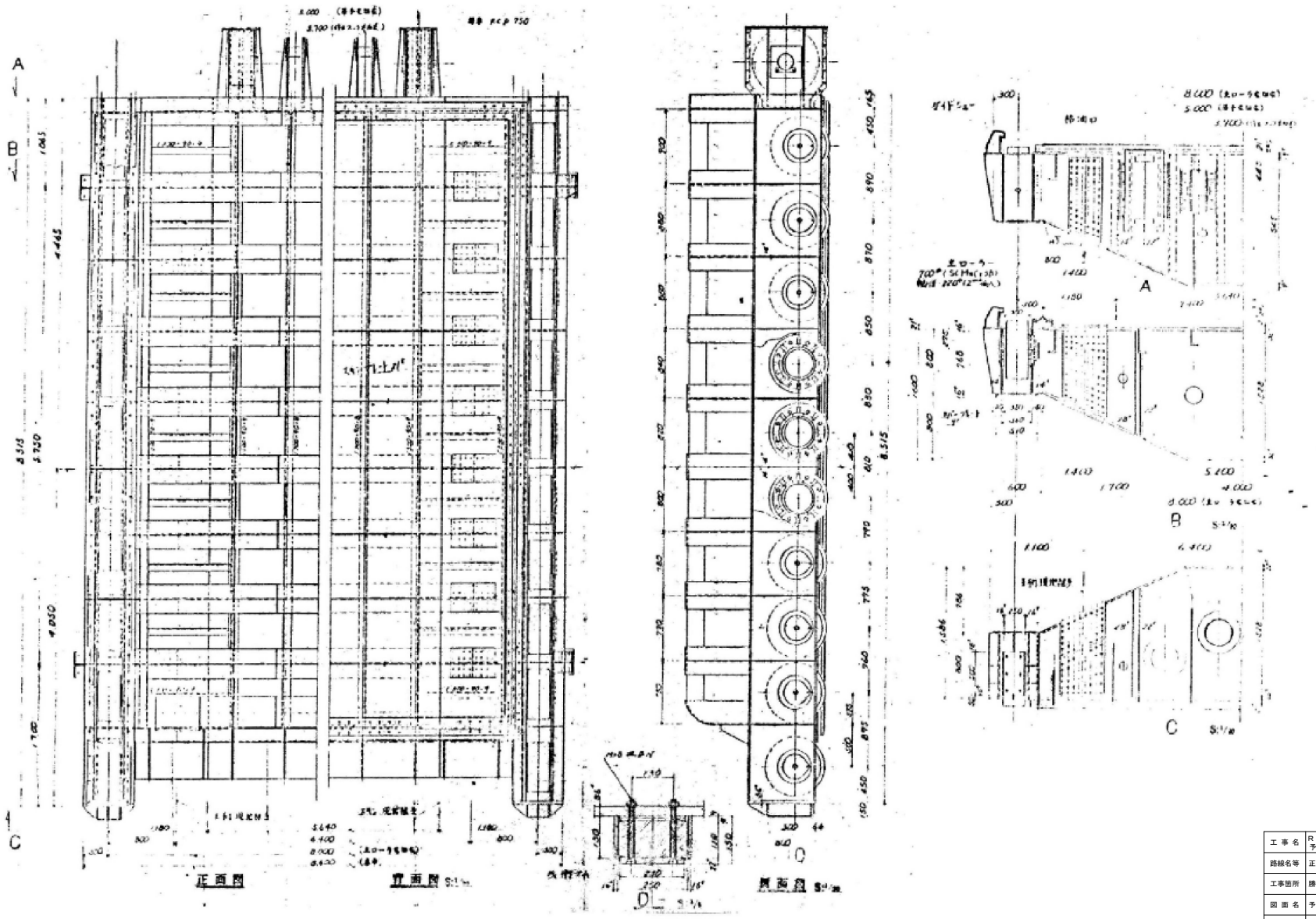

工事名	R４徳土　正木ダム　上勝・正木 予備ゲート設備改良工事（担い手確保型）		
路線名等	正木ダム		
工事箇所	勝浦郡上勝町正木		
図面名	予備ゲート　全体図（２）		
縮　尺	－	図面番号	4
会社名			
事業者名	徳島県東部県土整備局(徳島)		

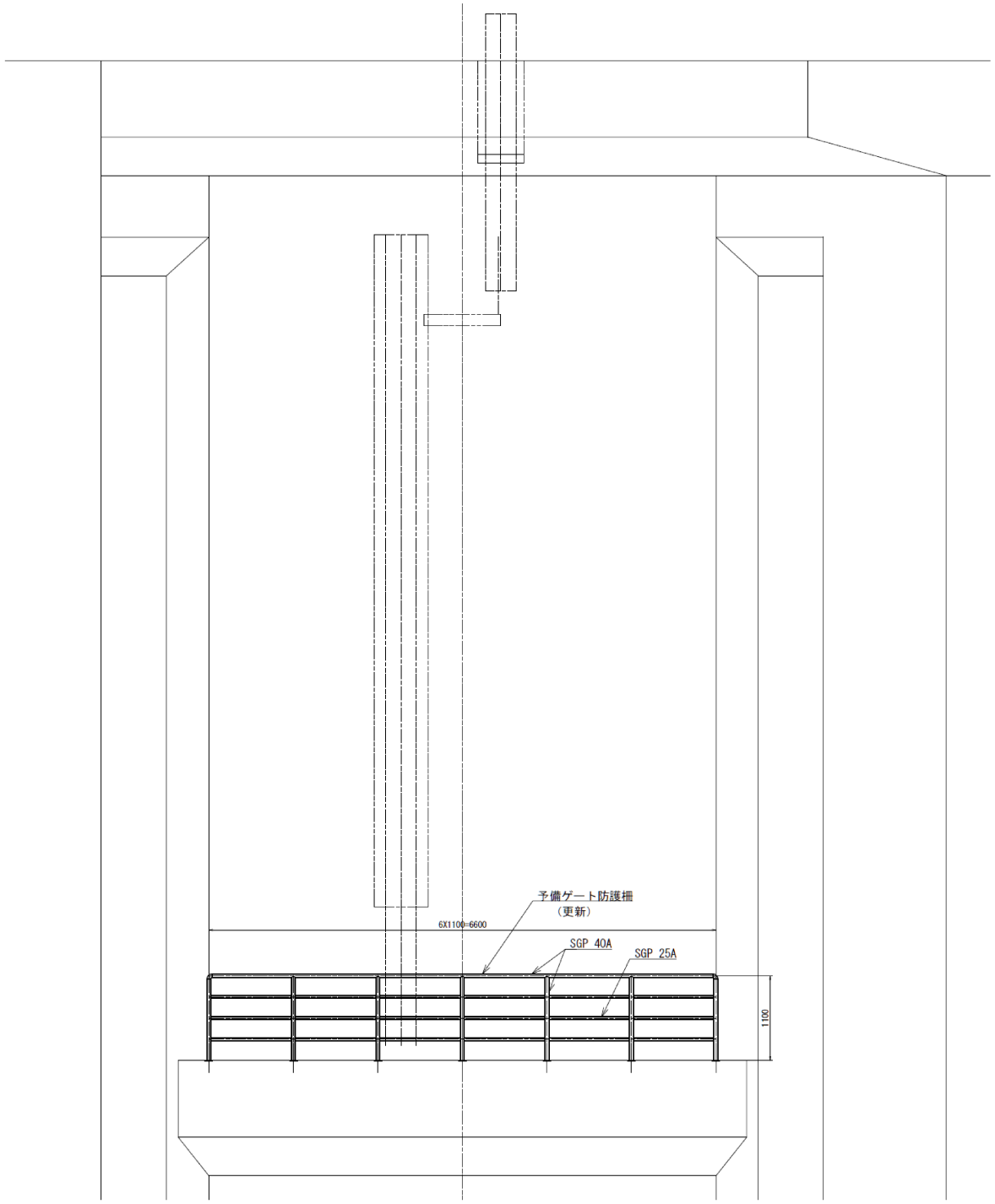

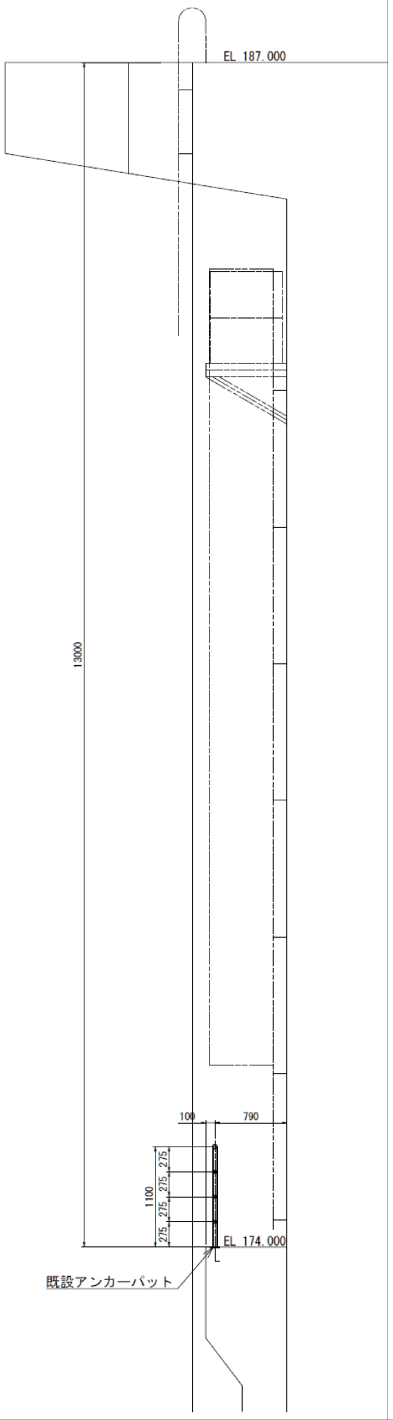

※注記
防護柵は既設のアンカーパットに
溶接固定するものとする。

工事名	R４徳土 正木ダム 上勝・正木 予備ゲート設備改良工事（担い手確保型		
路線名等	正木ダム		
工事箇所	勝浦郡上勝町 正木		
図面名	予備ゲート 防護柵		
縮尺	ー	図面番号	5
会社名			
事業者名	徳島県東部県土整備局(徳島)		